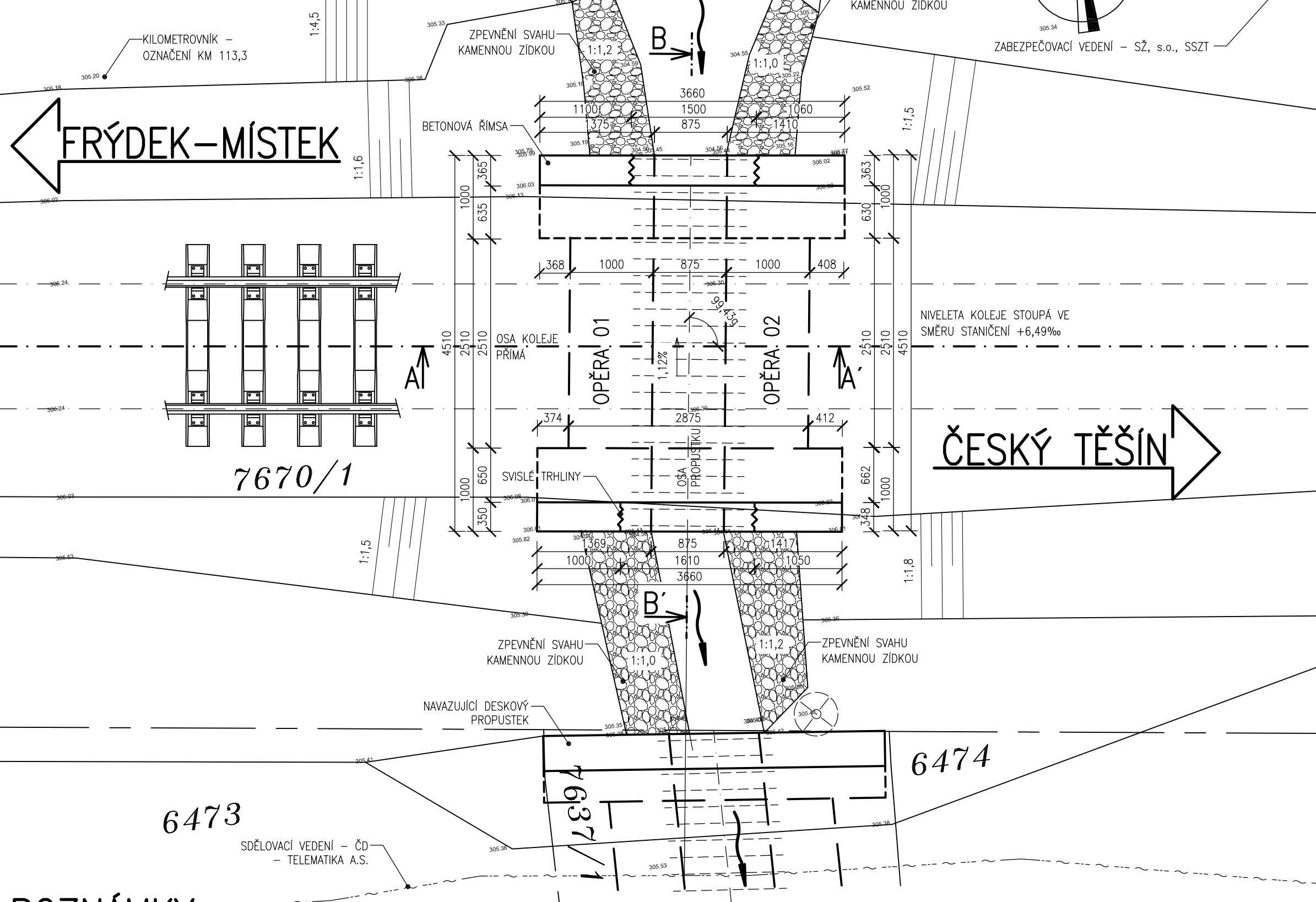


STÁVAJÍCÍ STAV – PŘEHLEDNÉ VÝKRESY  
PŮDORYS M 1:50

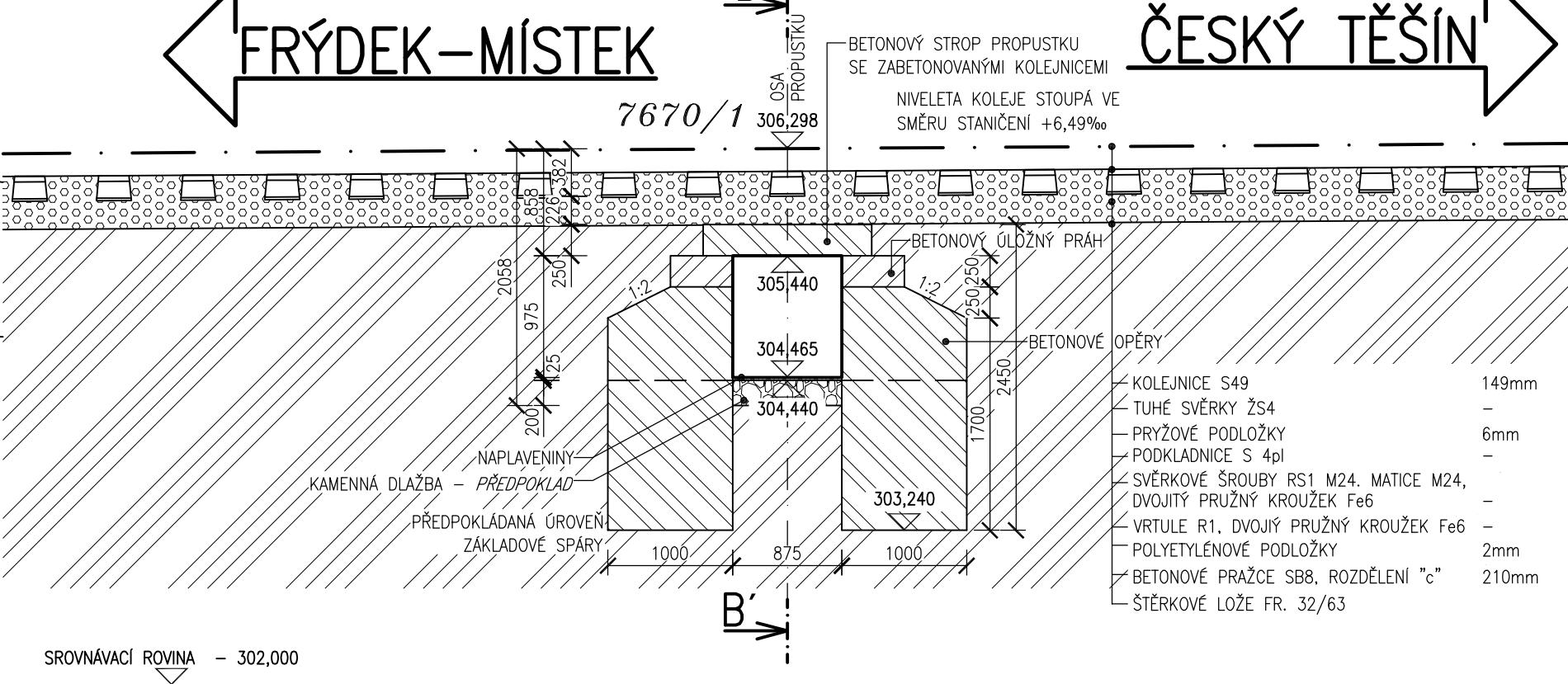


- POZNÁMKY:
- PRO ZPŘEHLEDNĚNÍ ŘEZU NEJSOU NA VÝKRESE ZOBRAZENY NĚKTERÉ VIDITELNÉ HRANY
  - PŘI STAVEBNÍ ÚPRAVĚ PROPUSTKY NUTNO RESPEKTOVAT PODZEMNÍ A NADZEMNÍ INŽENÝRSKÉ SÍTĚ PŘED ZAHÁJENÍM STAVEBNÍCH PRACÍ BUDOU JEDNOTLIVÉ PODZEMNÍ SÍTĚ VYTÝČENY SVÝMI SPRÁVCI
  - PŘED ZAHÁJENÍM STAVBY JE NUTNÉ VYTÝČENÍ HRANIC OKOLNÍCH POZEMKŮ SOUSEDÍCÍCH SE STAVBOU
  - TVAR NOSNÉ KONSTRUKCE I SPODNÍ STAVBY JE ODVOZEN ZE ZAMĚŘENÍ A Z OBDOBŇNÝCH STAVEB

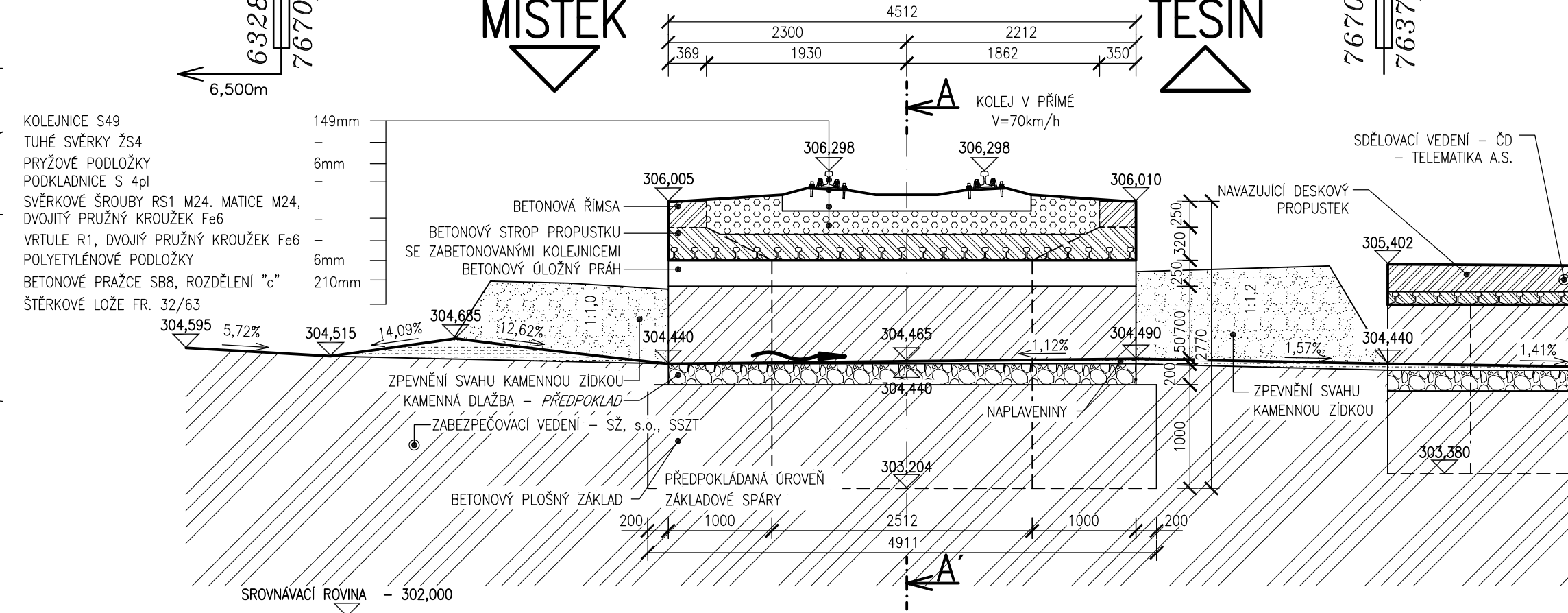
LEGENDA KATASTRU:

- H R A N I C E K A T A S T R Á L N Í C H Ú Z E M Í  
— H R A N I C E P A R C E L Y K A T A S T R U N E M O V I T O S T Í  
xx/xx Č Í S L O P A R C E L Y K A T A S T R U N E M O V I T O S T Í  
— H R A N I C E P A R C E L Y Z J E D N O D U Š E N É E V I D E N C E  
(xx) Č Í S L O P A R C E L Y Z J E D N O D U Š E N É E V I D E N C E

PODÉLNÝ ŘEZ (A-A')  
M 1:50



PŘÍČNÝ ŘEZ (B-B')  
M 1:50



TÚ: 2531 - FRÝDEK-MÍSTEK - ČESKÝ TĚŠÍN  
DÚ: 02 - FRÝDEK-MÍSTEK - DOBRÁ U FRÝDKU-MÍSTKU  
VÝŠKOVÝ SYSTÉM: BALT PO VYROVNÁNÍ  
SOUŘADNICOVÝ SYSTÉM: S-JTSK

OZNAČENÍ	POPIS ZMĚNY	DATUM	PODPIS
HIP	ZODP. PROJEKTANT	VYPRACOVAL	KONTROLOVAL
ING. TOMÁŠ PÁTEČEK	ING. MARTIN VAŠÁK	BC. ERIK PIRUŠ	ING. JANA VARGOVÁ
OBJEDNATEL: SPRÁVA ŽELEZNIC, S.O. DLÁŽDĚNÁ 1003/7, 110 00 PRAHA 1			
KRAJ: MORAVSKOSLEZSKÝ ORP: FRÝDEK-MÍSTEK KATASTR: FRÝDEK			
STAVBA: PROPUSTKY V EVID. KM 113,306;113,546 A 114,185			
TRATI FRÝDEK-MÍSTEK - ČESKÝ TĚŠÍN			
SO 01 - PROPUSTEK V KM 113,306			
PŘÍLOHA: STÁVAJÍCÍ STAV - PŘEHLEDNÉ VÝKRESY			
E.1.4.01.02		E.1.4.01.02	

Dokumentaci lze užívat pouze ve smyslu příslušné smlouvy o dílo výkres, či jeho část, může být kopírován nebo jiným způsobem rozšiřován pouze po předchozím souhlasu IM-Projekt, inženýrské a mostní konstrukce, s.r.o.